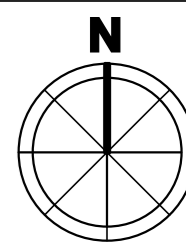




**ПРВА ИЗМЕНА И ДОПУНА
ПЛАНА ГЕНЕРАЛНЕ РЕГУЛАЦИЈЕ
НАСЕЉА ОРЕОВИЦА**



ЛЕГЕНДА

- ГРАНИЦА ИЗМЕНЕ И ДОПУНЕ ПЛАНА ГЕНЕРАЛНЕ РЕГУЛАЦИЈЕ
- ДИГИТАЛНА КАТАСТАРСКА ПОДЛОГА
- СИТУАЦИЈА - ТОПОГРАФИЈА
- РЕГУЛАЦИОНА ЛИНИЈА

- УРБАНИСТИЧКА ЗОНА 1 - ЗОНА КЛАНИЦЕ
- УРБАНИСТИЧКА ЗОНА 2 - ЗОНА КОЛЕКТОРА

ГРАЂЕВИНСКО ЗЕМЉИШТЕ

ЈАВНЕ ПОВРШИНЕ

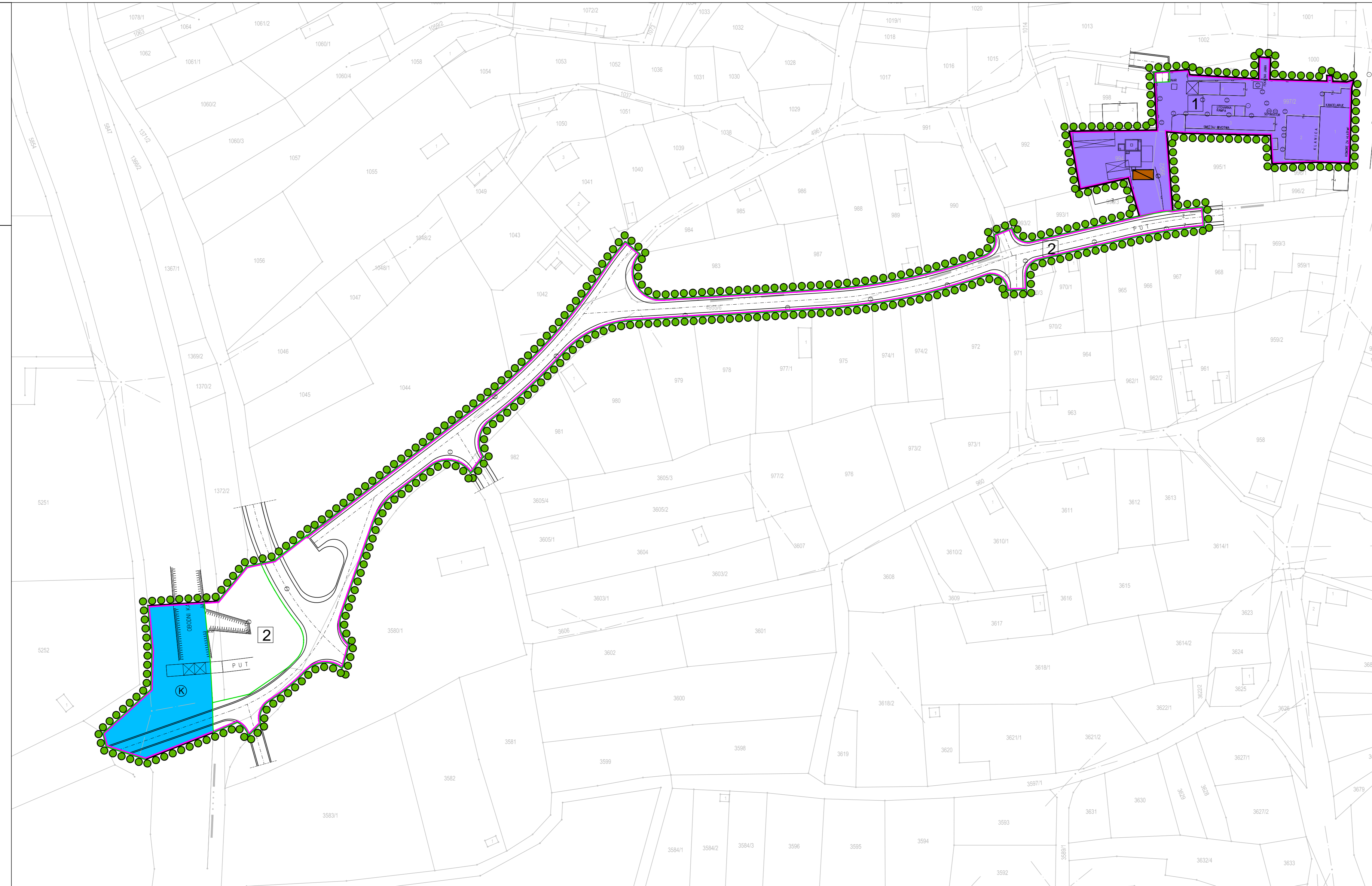
- ПУТНО ЗЕМЉИШТЕ

ОСТАЛЕ ПОВРШИНЕ

- ПРОИЗВОДЊА
- ППОВ

ВОДНО ЗЕМЉИШТЕ

- КАНАЛ




**ПРВА ИЗМЕНА И ДОПУНА
ПЛАНА ГЕНЕРАЛНЕ РЕГУЛАЦИЈЕ
НАСЕЉА ОРЕОВИЦА
- нацрт -**

**Ж
А
Б
А
Р
И**

НАЗИВ ЛИСТА: _____ БРОЈ ЛИСТА: _____

**ПЛАНИРАНА НАМЕНА ПОВРШИНА СА
ПОДЕЛОМ НА УРБАНИСТИЧКЕ ЗОНЕ** 5.

РАЗМЕРА: 1 : 1000 ДАТУМ: 2021. г.
 РУКОВОДИЛАЦ РАДНОГ ТИМА: ДИРЕКТОР:
 Драгана Стојиловић, Марина Агатуновић,
 дипл. инж. арх. дипл. екон.

 **НАРУЧИЛАЦ:**
А.Д. КЛАНИЦА "ОРЕОВИЦА"

ОБРАЂИВАЧ: "ИНФОПЛАН" Д.О.О. АРАНЂЕЛОВАЦ



12084
ISO 9001:2008
SRPS ISO 9001:2008