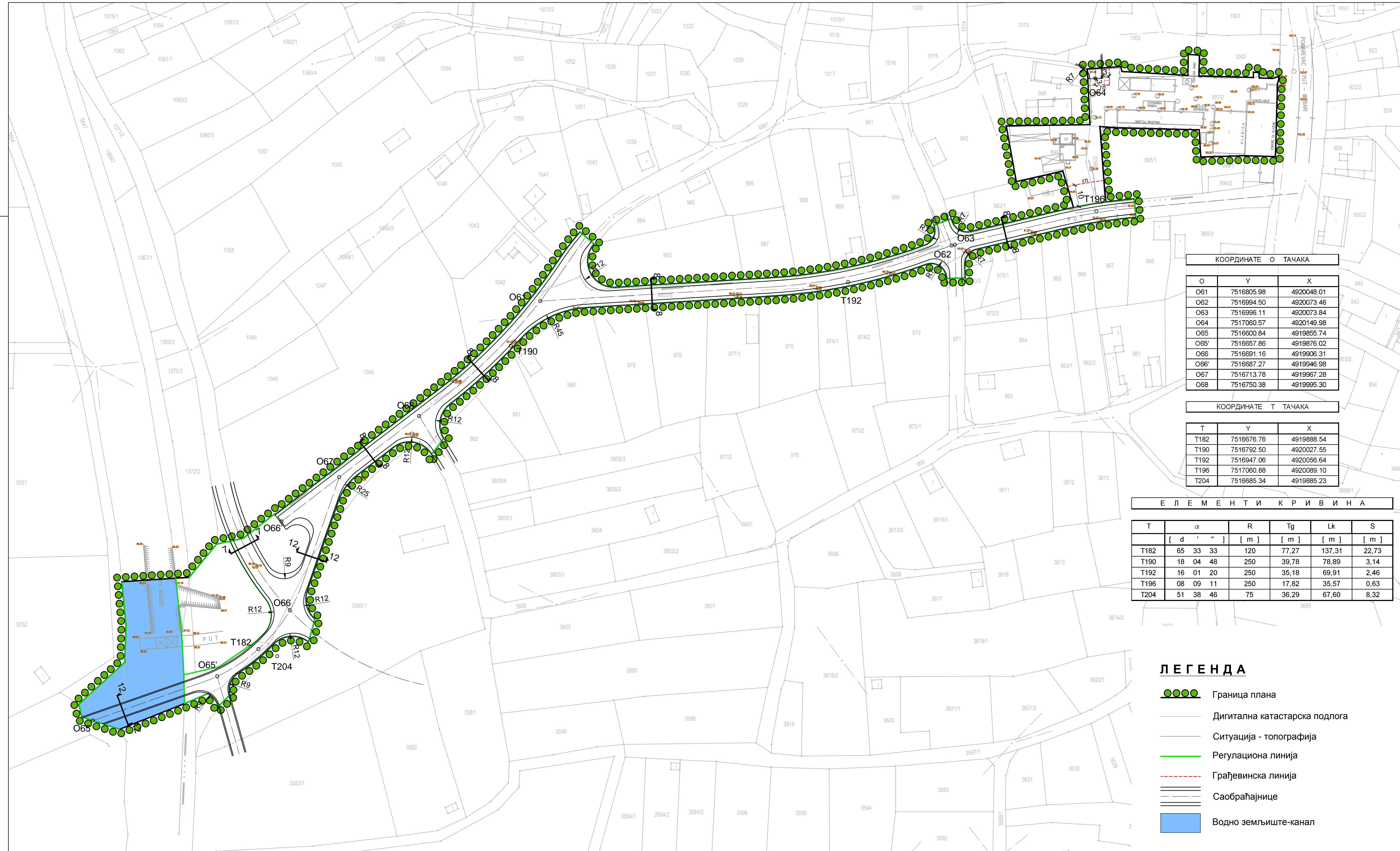





**ПРВА ИЗМЕНА И ДОПУНА
ПЛАНА ГЕНЕРАЛНЕ РЕГУЛАЦИЈЕ
НАСЕЉА ОРЕОВИЦА**



КООРДИНАТЕ О ТАЧАКА

| О | Y | X |
|------|------------|------------|
| O61 | 7516805.98 | 4920048.01 |
| O62 | 7516994.50 | 4920073.46 |
| O63 | 7516996.11 | 4920073.84 |
| O64 | 7517060.57 | 4920149.98 |
| O65 | 7516600.84 | 4919855.74 |
| O65' | 7516657.86 | 4919876.02 |
| O66 | 7516691.16 | 4919906.31 |
| O66' | 7516687.27 | 4919946.98 |
| O67 | 7516713.78 | 4919967.28 |
| O68 | 7516750.38 | 4919995.30 |

КООРДИНАТЕ Т ТАЧАКА

| Т | Y | X |
|------|------------|------------|
| T182 | 7516676.76 | 4919888.54 |
| T190 | 7516792.50 | 4920027.55 |
| T192 | 7516947.06 | 4920056.64 |
| T196 | 7517060.88 | 4920089.10 |
| T204 | 7516685.34 | 4919885.23 |

Е Л Е М Е Н Т И К Р И В И Н А

| Т | α | R | Tg | Lk | S |
|-----------|----------|-------|-------|--------|-------|
| [d ' "] | [m] | [m] | [m] | [m] | [m] |
| T182 | 65 33 33 | 120 | 77,27 | 137,31 | 22,73 |
| T190 | 18 04 48 | 250 | 39,78 | 78,89 | 3,14 |
| T192 | 16 01 20 | 250 | 35,18 | 69,91 | 2,46 |
| T196 | 08 09 11 | 250 | 17,82 | 35,57 | 0,63 |
| T204 | 51 38 46 | 75 | 36,29 | 67,60 | 8,32 |

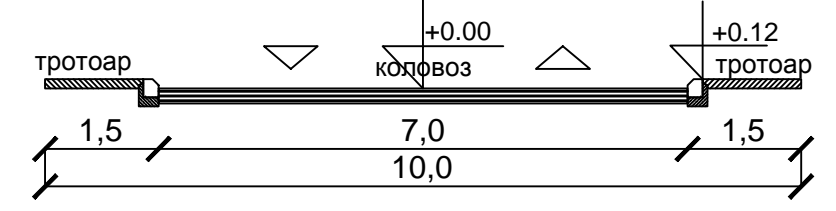
Л Е Г Е Н Д А

- Граница плана
- Дигитална катастарска подлога
- Ситуација - топографија
- Регулациона линија
- Грађевинска линија
- Саобраћајнице
- Водно земљиште-канал

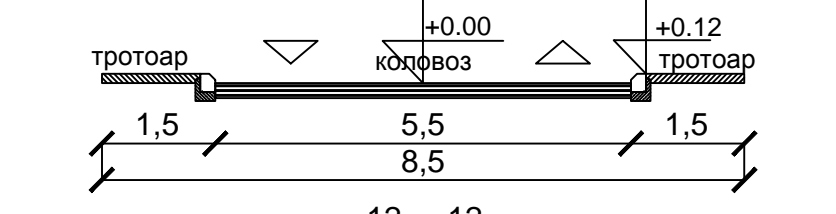
ПОПРЕЧНИ ПРОФИЛИ

Р 1:100

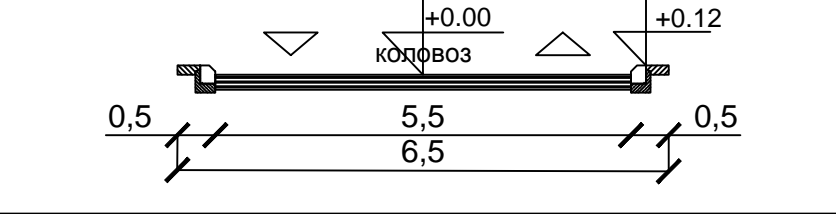
7 - 7



8 - 8



12 - 12



**ПРВА ИЗМЕНА И ДОПУНА
ПЛАНА ГЕНЕРАЛНЕ РЕГУЛАЦИЈЕ
НАСЕЉА ОРЕОВИЦА
- нацрт -**

НАЗИВ ЛИСТА: БРОЈ ЛИСТА:

РЕГУЛАЦИОНО НИВЕЛАЦИОНИ ПЛАН 3.

РАЗМЕРА: 1 : 1000 ДАТУМ: 2021. г.

РУКОВОДИЛАЦ РАДНОГ ТИМА: ДИРЕКТОР:
Драгана Стојиљковић, Марина Агатуновић,
дипл. инж. арх. дипл. екон.

НАРУЧИЛАЦ:
А.Д. КЛНИЦА "ОРЕОВИЦА"

ОБРАЂИВАЧ: "ИНФОПЛАН" Д.О.О. АРАНЂЕЛОВАЦ

I2084
ISO 9001:2008
SRPS ISO 9001:2008